



Fornyelse af Søborg Hovedgade - Etape 1

Borgermøde

Marts 2022

BOGL **ATKINS**

 **GLADSAXE**
KOMMUNE



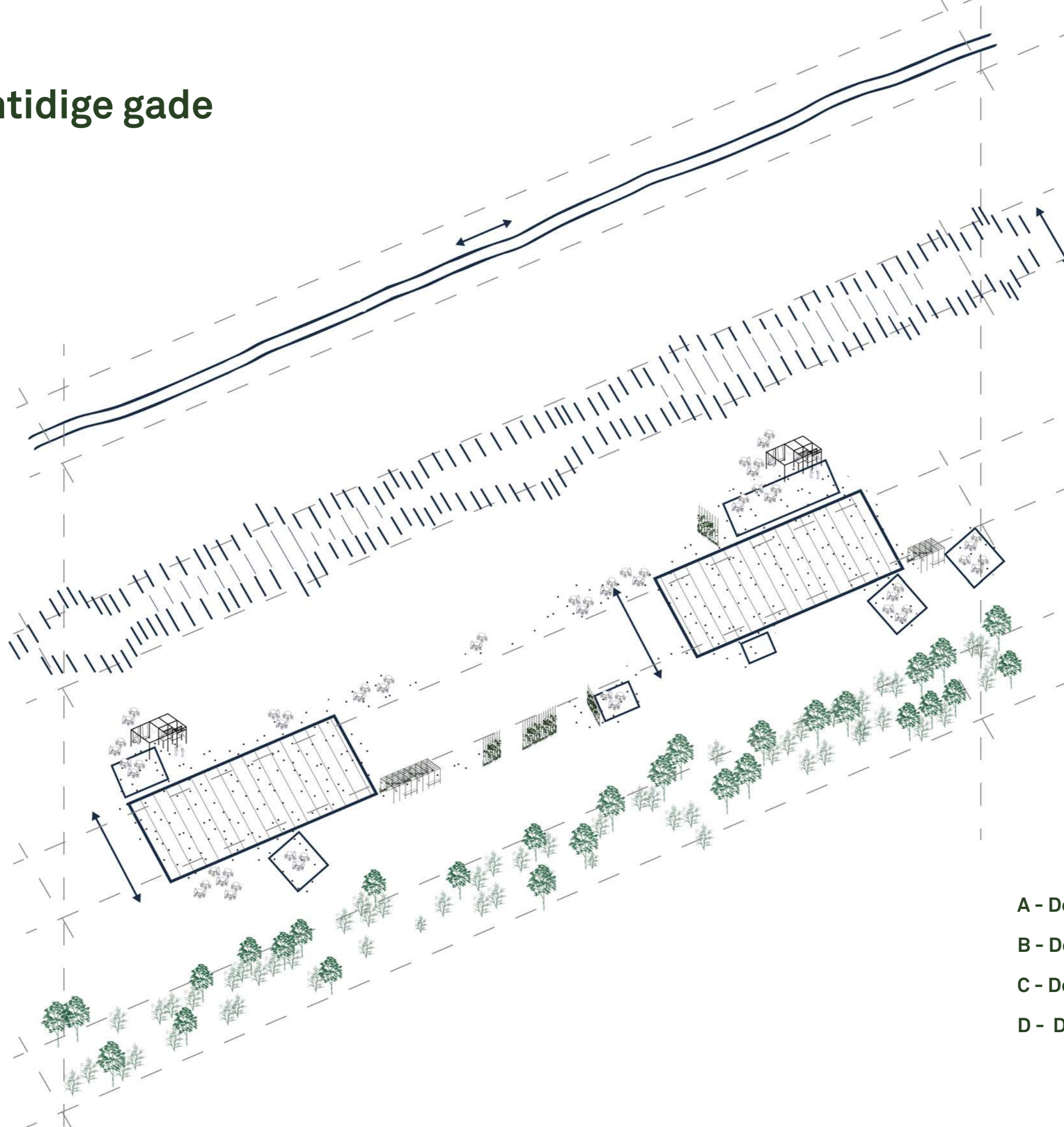
Indhold

Den fremtidige gade.....	3
Situationsplan.....	4
Planudsnit.....	5
A. Den smalle gade.....	6
B. Den samlende gade.....	8
C. Den levende gade.....	10
D. Den grønne gade.....	12
Planudsnit.....	17
Situationsplan.....	18
Koncept i hele vejen.....	19

Hele projektområde
Etape 1
Luftfoto 1:10.000



Den fremtidige gade



- A - Den smalle gade
- B - Den samlende gade
- C - Den levende gade
- D - Den grønne gade

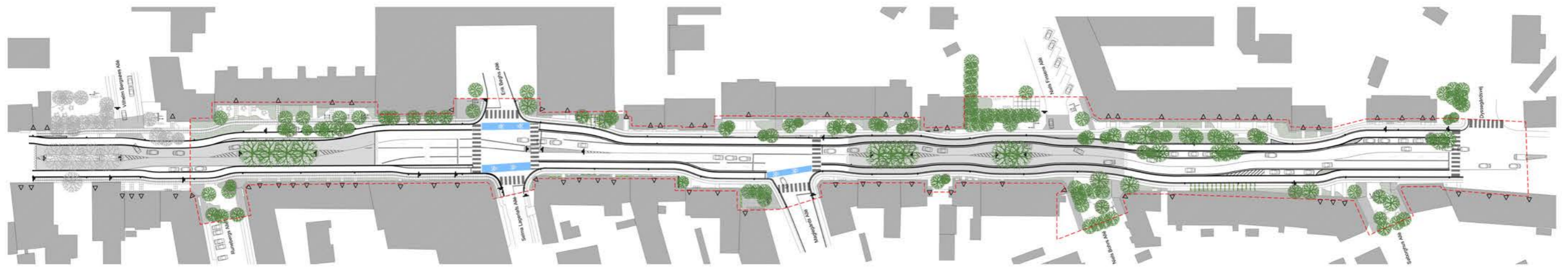
Situationsplan

A - Den smalle gade

B - Den samlende gade

C - Den levende gade

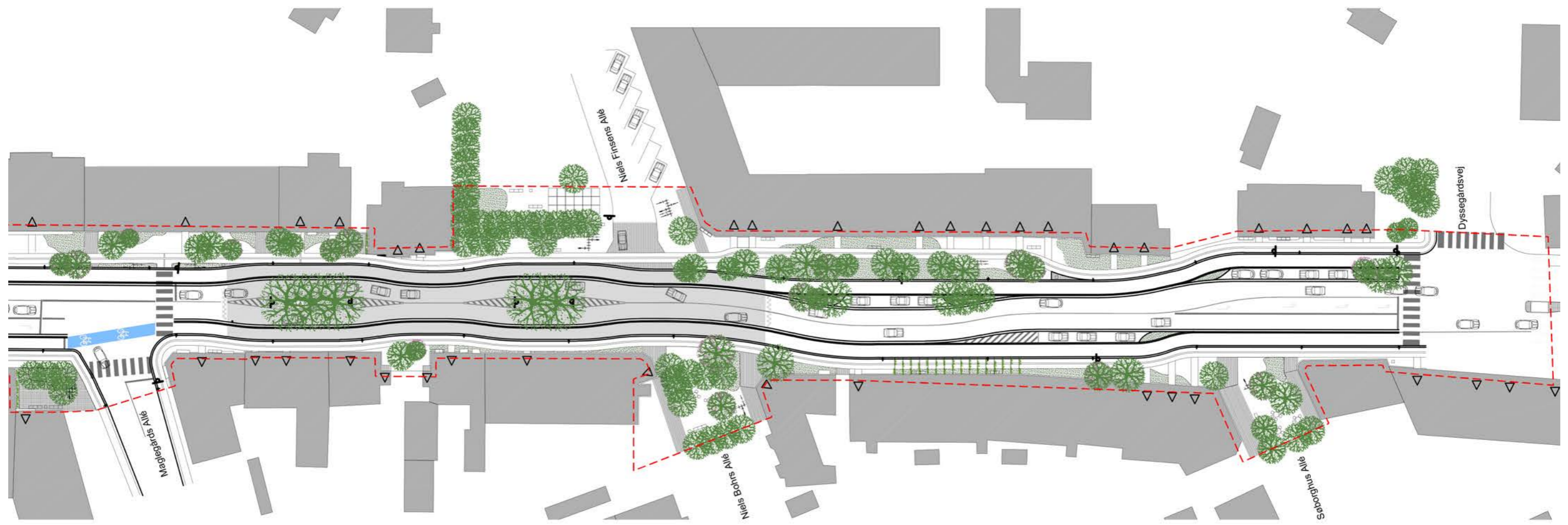
D - Den grønne gade



1:750

1:1500

Planudsnit




A. Den smalle gade

- Indsnævring af vejbane - fysisk samt visuelt.
- En særlig kant/overgang mellem fortov og vejbane skaber en gennemgående identitet samt arkitektonisk karakter.



Foto af Søborg Hovedgade, ca. 1920.
Visuel indsnævring af vejbanen.



Analyse af optiske/visuelle virkemidler




Tværsnit 1:100

B. Den samlende gade

- Det sammenhængende fortov skaber forbindelse på langs og tværs.
- Brede fortov skaber plads til handelslivet og livet i gaden.
- Fortovets særpræg og kvalitet skaber en arkitektonisk identitet.



Fortovets overordnede struktur



Fortovsforløb ved smal strækning

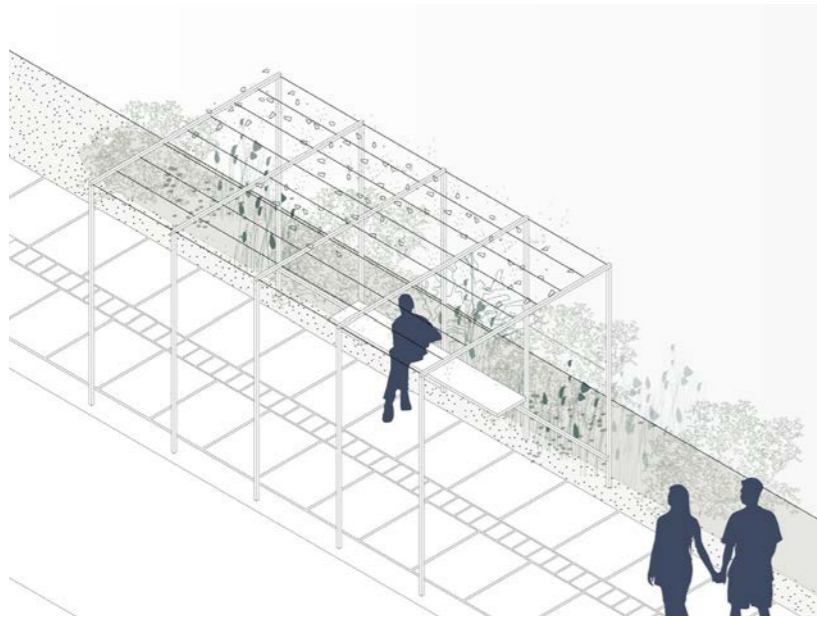


Sammenspillet mellem hovedstien og stikstier



C. Den levende gade

- Sikker trafik ved brugen af to hævede flader.
- Samlingssteder for gadens potentielle byliv.
- Gode forbindelser imellem udpegede opholdsarealer.



Espalier med indbygget sidemuligheder



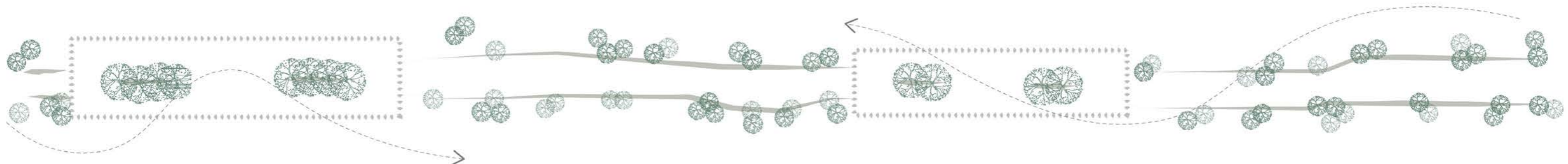
Klatreskulptur til leg og samværd





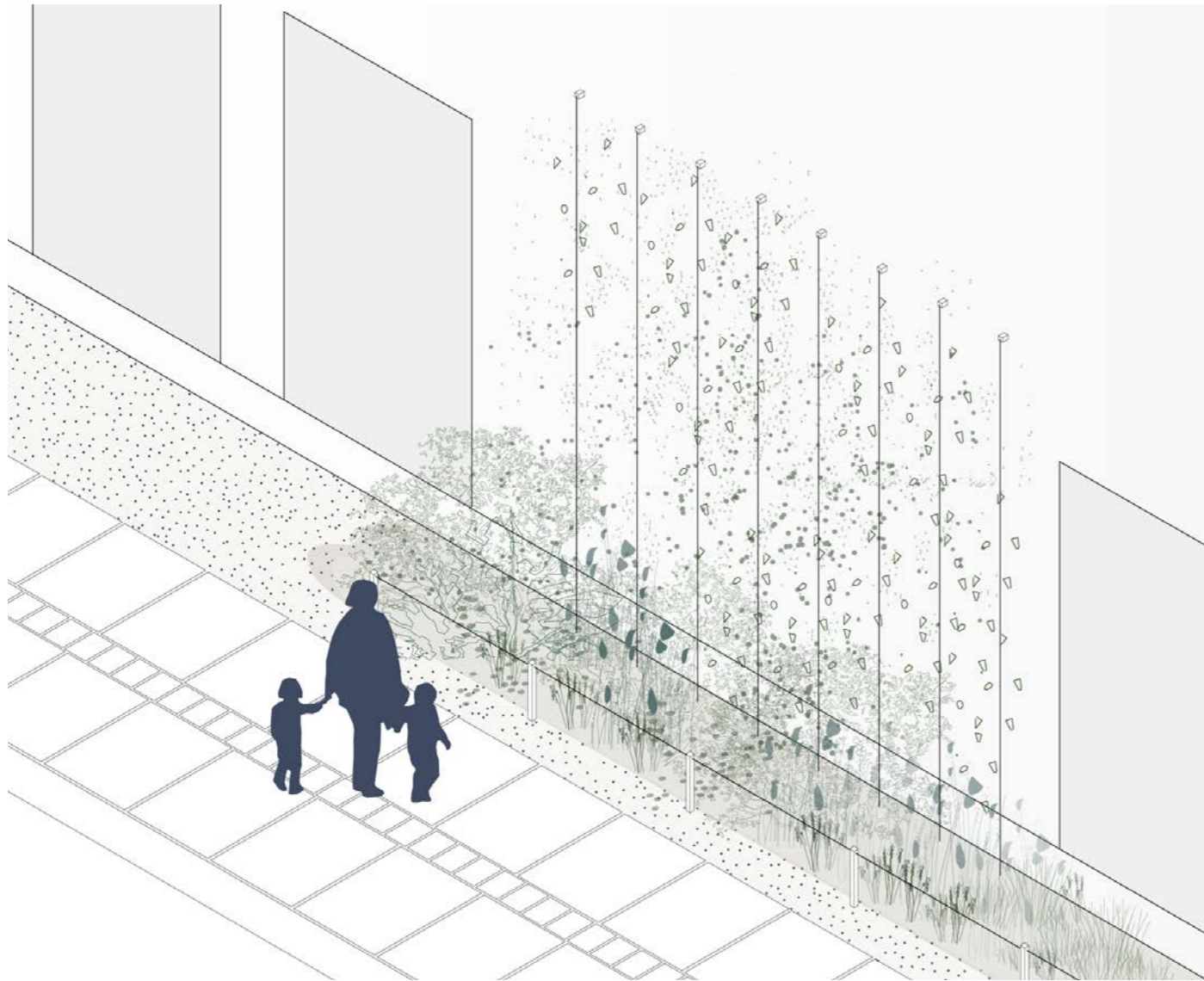
Tværsnit 1:100

D. Den grønne gade





D. Den grønne gade




Espalier og fodhegn



Fodhegn til beskyttelse af beplantning



D. Den grønne gade



Planudsnit

Skala 1:100



SIDE ▼

Koncept i hele vejen

